




Section

des

Véhicules Anciens et d'Exception



GT

CE SAINT-CLOU  
LE BOURGET  
DASSAULT AVIATION



- ROAD BOOK -




2ème ETAPE (Samedi après-midi)







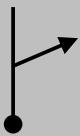



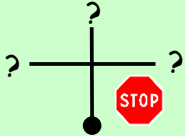
St Germer de Fly - Le Mesnil Théribus : **71,7 km**

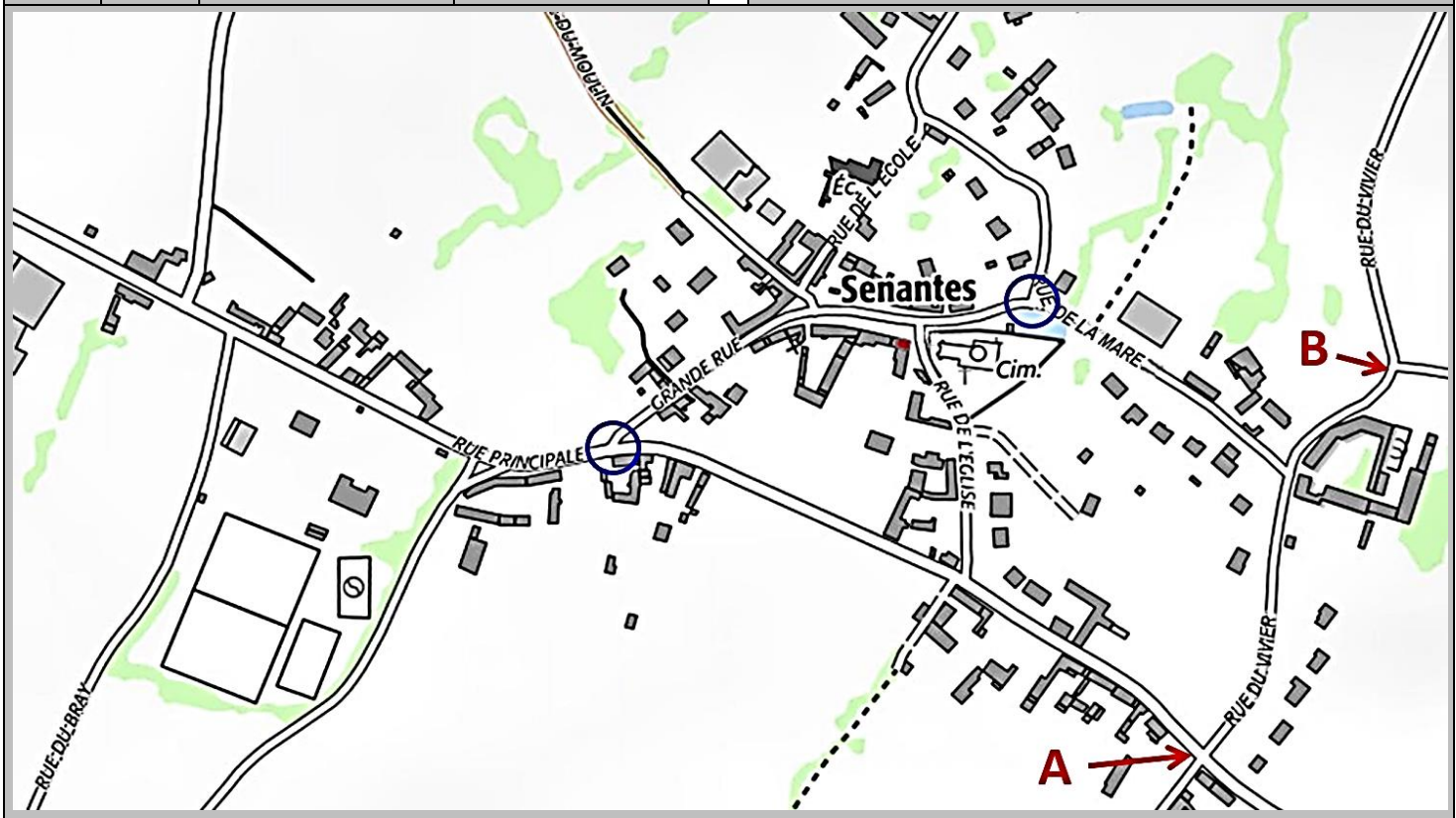
Temps de réalisation conseillé : **2h30**


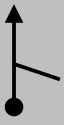
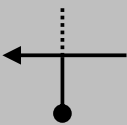
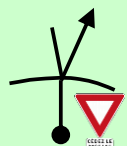
Moyennes : **L 36,8 km/h** **ZN 26,5 km/h**

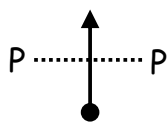


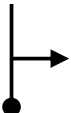


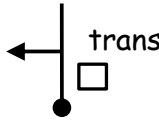

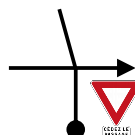
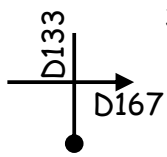


Total	Inter	Directions	Infos
0,00	0,00		1 RAZ au niveau des pointillés
0,74	0,74		2 rue de Bray
1,42	0,68		3 dir Senantes PRUDENCE
3,37	1,95		4
3,67	0,30		5 DEBUT ZN4 TPC = 0h06 <i>(ne pas noter ce CP)</i>
			6 attention gravillons
		au té pas à G	7

Total	Inter	Directions	Infos
			8 au banc à D
			9 - entre 9 et 16 - à 290m TD
			10 TPC = 0h15 <i>(ne pas noter ce CP)</i>
			11 Senantes croisement D1/C3
			12
<p>Vous êtes au point A de la vignette ci-après. Pour rejoindre le point B (case 13) il vous faudra emprunter deux fois la rue de l'Eglise, mais pas avant d'avoir pris une fois la rue de l'Ecole. Par ailleurs les carrefours entourés ne peuvent pas être pris plus d'une fois. Et toujours sans croiser, ni contresens.</p> <p><b>Relever la distance KM1 entre la case 11 (au panneau stop) et la case 13 (au seuil de l'intersection). Format x.xx km.</b></p>			



Total	Inter	Directions	Infos
		13 	point B de la vignette précédente
		14 à G de la croix	
		15 vers château d'eau x 2	
		16 - ni Montperthuis - ni Groscourt	TPC = 0h30
		17 <b>WAMBEZ</b> (rue St-Martin)	
	0,44	18 	
	0,10	19 	D95 dir Gerberoy
	0,28	20 	FIN ZN4 D95 dir Gerberoy
0,25	0,25	21 <b>D95</b> <b>GERBEROY</b>	

Total	Inter	Directions	Infos
0,84	0,59	22 	
1,28	0,44	23 	
1,74	0,46	24 <b>D95</b> <b>LA CHAPELLE</b> <b>s/s GERBEROY</b>	TPC = 0h40
1,90	0,16	25 	
1,96	0,06	26 	rue de l'Eglise
2,59	0,63	27 	C3 dir Vrocourt
2,89	0,30	28 	
3,75	0,86	29 	dans Vrocourt
4,18	0,43	30 	
4,46	0,28	31 	D133 dir Crillon
5,42	0,96	32 	
5,62	0,20	33 <b>MARTINCOURT</b>	DEBUT ZN5 TPC = 0h50 (ne pas noter ce CP)



Le village que vous allez traverser est classé l'un des plus beaux villages de France. Alors allez doucement et profitez !

Total	Inter	Directions	Infos	Total	Inter	Directions	Infos
-------	-------	------------	-------	-------	-------	------------	-------

34

Dans le tableau ci-après, choisissez la case à prendre en compte en fonction du profil des carrefours rencontrés. Vous allez de L1 vers L3 en éliminant successivement une case de chaque ligne. Puis de nouveau de L1 vers L3, et ainsi de suite, jusqu'à ce que toutes les cases aient été utilisées.

Relevez la distance KM2 entre les cases indiquées. Format x.xx km.

Relevez aussi les CP demandés (de type CP1 ou CP2 comme précisé ci-après).




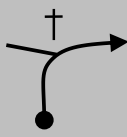
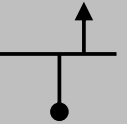
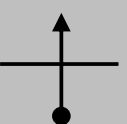




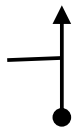
L1	CP1	1	banc 4	20	<b>noter KM2</b>
L2	rue de la Ferme 2	RUE de l'EGLISE			Chemin du Bois
L3		CP2	CP2	arrêt bus	Au stop, à D face à la petite France (début KM2)

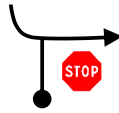
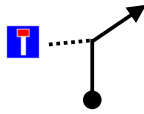

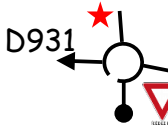

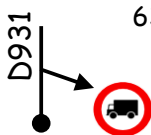


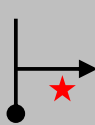

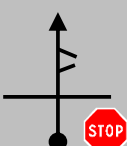

noter KM2 entre ces deux cases (aux panneaux stop)

CP1 = noter le nom de la rue empruntée

CP2 = noter le nom de la rue que vous quittez

		35	D133 Milly sur Thérain TPC = 1h10			41	
0,60	0,60	36	ATTENTION RADAR !!	0,13		42	
1,05	0,45	37	dir Les Etangs	0,35	43	TPC = 1h20	
1,52	0,47	38			44		
1,65	0,13	39			45		
		40			46		

Total	Inter	Directions	Infos
		 47	
		SRP et quittez le village 48	ça monte
		pas Plouy-Louvet 49	
		 50	
		 51	
		 52	vers 
		<b>SAVIGNIES</b> 53	FIN ZN5 TPC = 1h30 (ne pas noter ce CP)
0,56	0,56	 54	D1
0,96	0,40	 55	C3
1,12	0,16	 56	
2,54	1,42	<b>St-GERMAIN la POTERIE</b> 57	
2,91	0,37	 58	

Total	Inter	Directions	Infos
3,32	0,41	 59	vers St-Paul
4,56	1,24	 60	pas Sorcy
6,12	1,56	 61	Parc d'attractions de Saint-Paul
6,34	0,22	D931  62	<b>Carburant</b>  (Intermarché)
7,17	0,83	D931  63	rue de Marconville (rue étroite)
7,94	0,77	 64	
10,30	2,36	 65	DEBUT ZN6 TPC = 1h42
<b>Relever la distance KM3 entre les cases 65 et 74 puis la distance KM4 entre les cases 76 et 84 (au droit des intersections). Format x.xx km.</b>			
0,13		 66	<b>LE PLY</b> (ne pas noter ce CP)
		- NF X3 - QG - ND 67	<b>noter le nom de la rue que vous quittez</b>
		 68	
		- vers l'église - vers  - dir Bailly 69	

Total	Inter	Directions	Infos
		70 - au stop, à D toute - pas Chemin Neuf	
		71 	
	0,79	72 	noter le nom de la voie que vous quittez
		73 - QG - QD - NG - ND	noter le nom de la voie empruntée
		74 	D3 dir La Neuville sur Auneuil TPC 2h05
<p>noter KM3</p>			
<p>75</p> <p>Si vous êtes trop en retard, suivez D3 directement jusqu'à la case 76. Sinon à 330m, prendre à G et suivez les fils à partir du panneau d'entrée de village (échelle identique pour les deux fils)</p> <p>La Neuville sur Auneuil (ne pas noter ce CP)</p>			

Total	Inter	Directions	Infos
		76 	D3 dir Marines TPC 2h10
	2,70	77 C 110m D129	D3 JOUY la GRANGE (ne pas noter ce CP)
		78 - suivez la flèche - puis ND - au té vers Beaumont	
		79 - TD (50 km/h) puis TD - à 210m TD (pas la Plaine)	
		80 pas entre les balises	
		81 	
	0,82	82 à D vers Les landes	
	1,91	83 	
		84 	FIN ZN6
<p>noter KM4</p>			



**FIN DE L'ETAPE**  
**CH Etape 2 (ouv 16h30)**  
**TPC = 2h30**

Rendre sa feuille de pointage

Se garer en épi dans la cour  
 Toilettes disponibles